





ATA DA CENTÉSIMA SÉTIMA REUNIÃO ORDINÁRIA DEPARTAMENTAL DO DEPARTAMENTO DE GEOMÁTICA, REALIZADA EM 08 DE JUNHO DE 2011.

Às 15:30 horas do dia 08 de junho de 2011, reuniram-se em Assembléia Geral Ordinária, o Corpo Docente do Departamento de Geomática, sob a presidência do Prof. Antonio José Berutti Vieira. Tiveram presentes os professores: Maria Cecília Bonato Brandalize, Pedro Luis Faggion, Romualdo Wandresen, Daniel Rodrigues dos Santos, Luis Augusto Koenig Veiga, Alex Soria Medina, Regiane Dalazoana Carlos Aurélio Nadal, Alzir Felipe Buffara Antunes, Luiz Danilo Damasceno Ferreira, Claudia Pereira Krueger, Maria Aparecida Z. Zanetti, Luciene Stamato Delazari, Claudia Robbi Sluter, Hideo Araki, Henrique Firkowski e Gabriel Zehnpfennig Zanetti (Representante Discente). O Sr. Presidente colocou em votação a Ata nº 105ª que foi aprovada com algumas alterações. **2 – COMUNICAÇÕES: 2.1** – Edital nº 01/2011 Comissão Eleitoral do Setor de Ciências Agrárias; **2.2** – Informativo da Coordenadoria de Planejamento Institucional sobre o nº de projetos inscritos e demanda financeira apresentada até 26/05/2011 ao Edital FDA 2011. **3 – DELIBERAÇÕES: 3.1** - O Sr. Presidente colocou em votação a Projeto de Pesquisa do Prof. Pedro Luis Faggion (UFPR) intitulado “LEVANTAMENTO GEOLÓGICO-ESTRUTURAL DA REGIÃO E ENTORNO DA BARRAGEM DA UHE MAUÁ, UMA ABORDAGEM INOVADORA PARA O MONITORAMENTO GEODÉSICO NOS PONTOS DE RISCO” em parceria com o LACTEC e a ANNEL/COPEL consta do Projeto descrição e motivação, objetivos, justificativa, metodologia, estado da arte, trabalhos correlatos, bibliografia, anexo II e PIT dos Pesquisadores envolvidos, plano de trabalho do Projeto, Termo de responsabilidade e Ficha cadastral do Coordenador . Colocado em votação foi aprovado por unanimidade; **3.2** – O Sr. Presidente colocou em discussão e aprovação das Ementas das Disciplinas do novo currículo do Curso de Engenharia Ambiental conforme modelo da Resolução 15/2010. **DISCIPLINAS OBRIGATÓRIAS:** GA-100 – Topografia I (Ficha nº 1 (permanente); GA-100 – Topografia I (Ficha nº 2 (variável)); GA-102 – Topografia II (Ficha nº 1 (permanente); GA-102 – Topografia II (Ficha nº 2 (variável)); GA-021 – SIG Aplicado ao Meio Ambienta (Ficha nº 1 (permanente); GA-021 – SIG Aplicado ao Meio Ambiental; **3.3** – O Sr. Presidente colocou em votação a solicitação de autorização para participação individual em projetos técnico/científico educacional do Prof. Romualdo Wandresen junto a Petrobras. Colocado em votação foi aprovado por unanimidade; **3.4** – O Sr. Presidente colocou em votação a solicitação de afastamentos do Prof. Romualdo Wandresen nos períodos 27 e 28/05/2011, 10 e 11/06/2011, 08 e 09/07/2011 e 22 e 23/07/2011 para Santa Catarina para tratar de assuntos particulares. Colocado em votação foi aprovado por unanimidade; **3.5** – O Sr. Presidente colocou em votação a Abertura de Teste Seletivo para Professor Substituto para suprir as necessidades do Afastamento do Prof. Paulo César Lopes Krelling para a realização de seu Pós-Doutorado. O Prof. Luis Augusto Koenig Veiga pediu a palavra e informou aos membros presentes que conversou com a Terezinha da PROGEPE sobre possibilidade de contratar a candidata aprovada em segundo lugar no último Concurso Público já que a área de conhecimento é a




mesma área para o Teste Seletivo. Em seguida o Sr. Presidente sugeriu conversar com a candidata para ver se ela aceita trabalhar como Professora Substituta e se a resposta for negativa já indicar membros para comporem a Banca Examinadora do Teste Seletivo. Foram indicados os professores: Titulares: Luciene Stamato Delazari, Suplente: Carlos Aurélio Nadal. Foi também acordado que 1º colocada do concurso Publico DIULIANA LEANDRO passaria de 20h a 40 h DE, tão logo o Departamento tivesse os pontos necessários, e a mesma fosse contratada. O Presidente comentou que os pontos estão sendo avaliados pelo setor. Colocado em votação foi aprovado por unanimidade. **3.6** – O Sr. Presidente colocou em votação a solicitação de autorização para participação individual em projetos técnico/científico educacional do Prof. Carlos Aurélio Nadal junto ao Departamento de Transportes da UFPR. Colocado em votação foi aprovado por unanimidade; **3.7** – O Sr. Presidente colocou em votação o afastamento nos dias 09 e 10/06/2011 do Prof. Edson Aparecido Mitishita para Goiânia para ministrar Palestra na 2ª Semana de Avaliação do Curso de Graduação em Tecnologia em Geoprocessamento. Colocado em votação foi aprovado por unanimidade; **3.8** – O Sr. Chefe colocou em votação a solicitação de afastamento do Prof. Silvio Rogério Correia de Freitas nos dias 22 e 23/06/2011 para Presidente Prudente para participar de Banca na UNESP-SP. Colocado em votação foi aprovado por unanimidade; **3.9** - O Sr. Presidente colocou em votação a solicitação de Afastamento do País do Prof. Edson Aparecido Mitishita no período de 25 de agosto a 10 de setembro de 2011 para a University of Calgary – Canadá para participar do Simpósio Internacional de Fotogrametria e Sensoriamento Remoto – ISPRS . Em suas atividades didáticas na Graduação será substituído pelo Prof. Álvaro Muriel Lima Machado e no Curso de Pós-Graduação em Ciências Geodésicas será substituído pelo Prof. Jorge Antonio Silva Centeno. Colocado em votação foi aprovado por unanimidade. **4 – HOMOLOGAÇÕES:** **4.1** – O Sr. Presidente colocou em homologação o Programa apresentado pela Comissão designada na Plenária Departamental realizada em 19 de maio de 2011 do Programa para Professor Assistente a ser realizado no Departamento de Geomática: **PROGRAMA:** **1** - Ajustamento de Observações; **2** - Projeções Cartográficas; **3** - Mapeamento Topográfico; **4** - Mapeamento Temático; **5** - Mapeamento Sistemático Brasileiro; **6** - Visualização Cartográfica; **7** - Banco de Dados Geográficos; **8** - Sistema de Informações Geográficas; **9** - Sistema Geodésico Brasileiro; **10** - Levantamentos Plani-Altimétricos; **Referências Bibliográficas:** **1** - ARONOFF, Stanley. **Geographic information systems: a management perspective**. Ottawa: WDL, c1989. xvi, 294p. ISBN 0921804911; **2** - BAKKER, Mucio Piragibe Ribeiro de. **Cartografia: noções básicas**. Rio de Janeiro: Diretoria de Hidrografia e Navegação, 1965. 242p. **3** - BURROUGH, P. A. **Principles of geographical information systems for land resources assessment**. Oxford: Claredon Press, 1986. 194p. **4** - DALMOLIN, Quintino. **Ajustamento por mínimos quadrados**. 2. ed. Curitiba: [s.n.], 2004. 175p. ISBN 8588783029. **5** - DAVIS, Bruce Ellsworth. **GIS: a visual approach**. 2nd ed. Albany: ONWORD: Thomson Learning, c2001. 438p. ISBN 076682764X. **6** - DENT, Borden D. **Cartography: thematic map design**. 5th ed.



UNIVERSIDADE FEDERAL DO PARANÁ  
Setor de Ciências da Terra - **Departamento de Geomática**  
Caixa Postal 19.001 - Centro Politécnico  
81.531-990 - Curitiba - Paraná - Brasil  
Tel. (041) 3361-3160 / 3361/3164 - Fax (041) 3361-3161

Boston: WCB/McGraw-Hill, 1999. 417p. ISBN 0697384950. **7** - GEMAEL, Camil. **Ajustamento de observações geodésicas**. Curitiba: Universidade Federal do Paraná, Departamento de Geociências, 1975. 55f. **8** - IMHOF, Eduard; STEWARD, Harry. **Cartographic relief presentation**. Berlim: Walter de Gruyter, 1982. xviii, 389p. ISBN 3110067110. **9** - KEATES, J. S. **Cartographic design and production**. London: Longman, 1973. 240p. ISBN 0582301335. **10** - KRAAK, M. J.; ORMELING, Ferjan **Cartography: visualization of spatial data**. Essex: Longman, 1996. 222p. ISBN 0582259533. **11** - **Manual Técnico - T34-700: Convenções Cartográficas (1ª e 2ª Partes)**. 2 Ed. 2000. ([http://www.5dl.eb.mil.br/downloads/T34700\\_2aparte.pdf](http://www.5dl.eb.mil.br/downloads/T34700_2aparte.pdf)) **12** - MOFFITT, Francis H; BOUCHARD, Harry. **Surveying**. 6. ed. New York: Intex Educational, c1975. 879p. **13** - MOLENAAR, Martien. **introduction to the theory of spatial object modelling for GIS**. [London]: Taylor & Francis, [c1998]. 246p. ISBN 0748407758. **14** - MONICO, João Francisco Galera. **Posicionamento pelo NAVSTAR-GPS: descrição, fundamentos e aplicações**. São Paulo: Ed. da UNESP, 2000. 287p., il. Bibliografia: p.279-287. ISBN 8571393281. **15** - PEARSON, Frederick. **Map projections: theory and applications**. Boca Raton: CRC, c1990. 372p., ISBN 084936888X. **16** - RAMAKRISHNAN, Raghu; GEHRKE, Johannes. **Sistemas de gerenciamento de banco de dados**. [São Paulo]: McGraw-Hill, 2008. 884p. ISBN 9788577260270. **17** - RICHARDUS, Peter; ADLER, Ron K. **Map projection for geodesists, cartographers and geographers**. Amsterdam: North-Holland, 1972. v. **18** - RIGAUX, Philippe et al. **Spatial databases : with application to GIS**. San Francisco: Morgan Kaufmann, 2002. 410p. ISBN 1558605886. **19** - ROBINSON, A.H.; SALLE, R.; MORRISON, J.L. **Elements of Cartography**. 4. ed. New York: J. Wiley, 1978. 448p. **20** - SLOCUM, Terry A. **Thematic cartography and geovisualization**. 3rd ed. Upper Saddle River: Pearson Prentice Hall, 2009. 561p. ISBN 9780132298346. **21** - TORGE, Wolfgang. **Geodesy**. ed. Berlin; New York: W. de Gruyter, 2001. xv, 416 p ISBN 3110170728. Colocado em votação foi aprovado por unanimidade; **4.2** – O Sr. Presidente colocou em votação a Indicação de membros para comporem as Comissões Eleitorais para as Eleições de Chefe e Suplente e da Coordenação do Curso de Engenharia Cartográfica a serem realizados em 16/06/2011 (Quinta-feira) no horário das 09:00 às 17:00 horas. Foram indicados os professores para compor a Comissão Eleitoral para a escolha do Chefe e Suplente do Departamento de Geomática os professores: Claudia Robbi Sluter. Luiz Danilo Damasceno Ferreira e as técnicas administrativas Ana Marileia Rodacki e Mariney Nunes dos Santos. Para comporem a Comissão Eleitoral para a Eleição da Coordenação do Curso de Engenharia Cartográfica os professores: Álvaro Muriel Lima Machado e Daniel Rodrigues dos Santos a técnica administrativa Paula . Colocado em votação foi aprovado por unanimidade. **4.3** – O Sr. Chefe colocou em votação a solicitação de afastamento do Prof. Alzir Felipe Buffara Antunes no período de 25 a 27/05/2011 para participar do Fórum Brafitec em Porto Alegre. Colocado em votação foi aprovado por unanimidade; **4.4** – O Sr. Chefe colocou em votação o afastamento da Profª Claudia Pereira Kreuger no período de 23/05 a 03/06/2011 para o Centro de Estudos do Mar – Pontal do Sul para ministrar a disciplina Levantamentos Hidrográficos para os alunos de Oceanografia do CEM. O conteúdo desta



disciplina foi ministrado dentro da disciplina RB-105 – Tópicos Especiais das Ciências do Mar. Colocado em votação foi aprovado por unanimidade; **4.5** – O Sr. Presidente colocou em votação o Relatório de viagem do afastamento da Profª Claudia Pereira Krueger no período de 03 a 07/05/2011 para o Rio de Janeiro. Colocado em votação foi aprovado por unanimidade; **4.6** – O Sr. Presidente colocou em votação o Relatório de viagem do afastamento da Profª Claudia Pereira Krueger no período de 26/03 a 10/04/2011 para Alemanha. Colocado em votação foi aprovado por unanimidade; **4.7** – O Sr. Presidente colocou em votação o Afastamento do Prof. Luis Augusto Koenig Veiga no dia 02/06/2011 para Araquari para apresentar palestra sobre a História da Geodésia e Cartografia no IFET. Colocado em votação foi aprovado por unanimidade; **4.8** – O Sr. Presidente colocou em votação o Afastamento do Prof. Pedro Luis Faggion no dia 02/06/2011 para Araquari para apresentar palestra sobre a História da Geodésia e Cartografia no IFET. Colocado em votação foi aprovado por unanimidade; **4.9** – O Sr. Presidente colocou em votação o Relatório de viagem referente ao afastamento para a Cidade de Araguari –SC realizado no dia 02/06/2011 dos professores Luis Veiga, Pedro Faggion. Colocado em votação foi aprovado por unanimidade; **4.10** – O Sr. Presidente colocou em votação o Relatório de viagem referente ao afastamento para a Cidade de Capitão Leônidas Marques no período de 23 a 27/05/2011 dos professores Luis Veiga, Pedro Faggion e Carlos Aurélio Nadal. Colocado em votação foi aprovado por unanimidade; **4.11** – O Sr. Presidente colocou em votação o Relatório de viagem da Profª Luciene Stamato Delazari no período de 18 a 20/04/2011 para Viçosa para participar de Banca de defesa de Dissertação. Colocado em votação foi aprovado por unanimidade; **4.12** – O Sr. Presidente colocou em votação o relatório de viagem da Profª Luciene Stamato Delzari nos dias 05 e 06/05/2011 para Belo Horizonte para participar da reunião na Associação Latinoamericana de Ciências Política (ALACIP). Colocado em votação foi aprovado por unanimidade. Nada mais havendo a tratar, o Sr. Presidente deu por encerrada a presente reunião. Curitiba, 08 de junho de 2011.

Presidente

Secretária